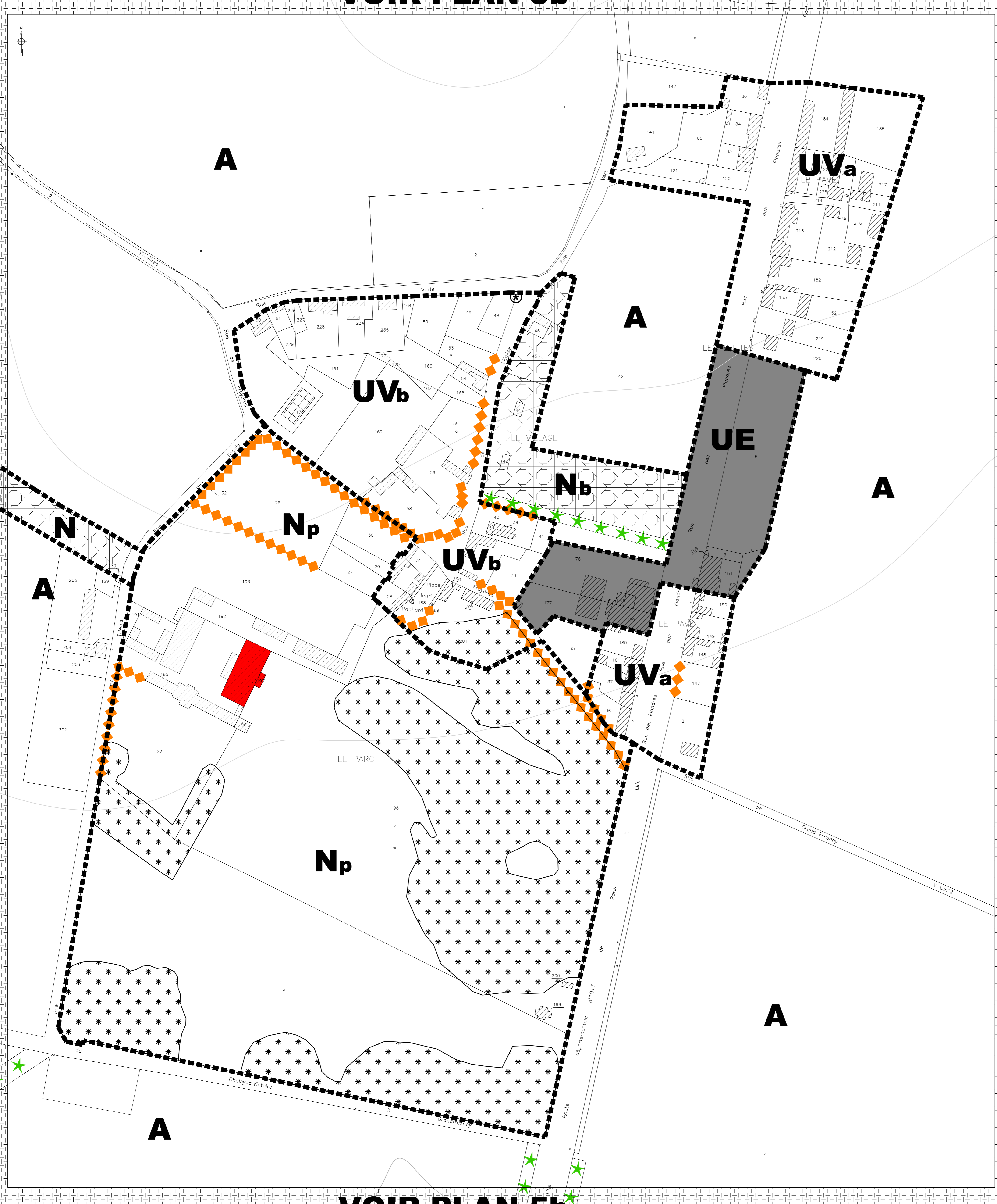


# VOIR PLAN 5b




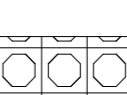





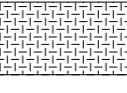

VOIR PLAN 5b

VOIR PLAN 5b



# VOIR PLAN 5b

### LEGENDE

-  Limite communale
-  Limite de zone
-  Courbes de niveau
-  Espace boisé classé à protéger, à conserver ou à créer au titre de l'article L.113-1 du Code de l'Urbanisme
-  Boisements à protéger au titre de l'article L.151-23 du Code de l'Urbanisme
-  Alignement d'arbres à protéger au titre de l'article L.151-23 du Code de l'Urbanisme
-  Mur à protéger au titre de l'article L.151-19 du Code de l'Urbanisme
-  Grange et son pigeonnier à protéger au titre de l'article L.151-19 du Code de l'Urbanisme
-  Calvaire à protéger au titre de l'article L.151-19 du Code de l'Urbanisme
-  Secteur soumis à des Orientations d'Aménagement et de Programmation
-  Partie visible sur un autre plan
- UV<sub>a</sub>** Zone urbaine du village (bâti à l'alignement)
- UV<sub>b</sub>** Zone urbaine du village (bâti en retrait)
- UE** Zone urbaine à vocation économique
- A** Zone agricole
- N** Zone naturelle et forestière
- N<sub>b</sub>** Secteur naturel protégeant des boisements intra-urbains
- N<sub>p</sub>** Secteur naturel patrimonial (le château et son parc)

URBA-SERVICES 83, rue de Tilloy - BP 401 - 60004 BEAUVAIS CEDEX  
 Téléphone : 03.44.45.17.57  
 Cabinet de conseils en urbanisme Fax : 03.44.45.04.25  
 contact@urbaservice.fr

## Commune de BLINCOURT

### PLAN LOCAL D'URBANISME

DOCUMENT  
PROVISoire

**ARRET**  
Vu pour être annexé à la  
délibération en date du :  
30 JUIN 2017

**5c**

### REGLEMENT GRAPHIQUE PLAN DE DECOUPAGE EN ZONES "Village"

Echelle : 1/1250e